


Kozienice, dnia 16.06.2026 r.

Piotr Zuchniak Geodezja  
REGON: 147213101  
ul. Radomska 20  
26-900 Kozienice  
e-mail: piotr@geodezjazuchniak.pl  
tel.: 509742524

W P Ł Y N Ę Ł O  
Kancelaria Ogólna  
Starostwo Powiatowe w Kozienicach  
data 2026-06-18  
L.dz. 5392 Podpis  Wywieszono na tablicy ogłoszeń  
w Starostwie Powiatowym  
w Kozienicach 2026-06-22  
w dniu .....

do 30.06.26

### Z A W I A D O M I E N I E

do stawienia się na gruncie w celu wyznaczenia punktów granicznych  
/ ustalenia przebiegu granic działek\*

na podstawie art. 39 ustawy Prawo geodezyjne i kartograficzne z dnia 17 maja 1989 r. (Dz. U. z 2020 r. pozycja 276 z późn. zmianami) / § 32 Rozporządzenia w sprawie ewidencji gruntów i budynków z dnia 27 lipca 2021 r. (Dz. U. z 2021 r. pozycja 1390)\* oraz zgłoszenia pracy geodezyjnej w Powiatowym Ośrodku Dokumentacji Geodezyjnej i Kartograficznej w Kozienicach pod numerem PODGiK.6640.1016.2026 zawiadamiam, że w dniu 30.07.2026 r. o godzinie 11:00 nastąpi wyznaczenie punktów granicznych / ustalenie przebiegu granic działki oznaczonej w ewidencji gruntów Nr 53, położonej we wsi Sławczyn gmina Gniewoszków z działkami sąsiednimi.

Miejscem spotkania/rozpoczęcia czynności mających na celu ustalenie przebiegu granic w/w działek ustala się teren działki Nr 53 przy drodze gminnej.

W interesie Państwa jest udział w tych czynnościach, osobiście lub przez swojego przedstawiciela.

**GEODEZJA**  
PIOTR ZUCHNIAK

Podpisane elektronicznie przez Jan Zuchniak (Certyfikat kwalifikowany) w dniu 2026-06-18. ....

### POUCZENIE

Osoby biorące udział w czynnościach wyznaczenia punktów granicznych powinny posiadać dokument tożsamości, a w przypadku występowania w charakterze przedstawiciela – pełnomocnictwo na piśmie. Dokument świadczący o pełnomocnictwie jednorazowym zostanie dołączony do akt. W przypadku współwłasności, współużytkowania wieczystego, małżeńskiej wspólności ustawowej – uczestnikami postępowania są wszystkie strony.


Zgodnie z art. 32 ust. 3 wyżej wymienionej ustawy nieusprawiedliwione niestawiennictwo stron nie wstrzymuje czynności geodety.

W interesie Państwa jest udział w tych czynnościach, osobiście lub przez swojego przedstawiciela.


- niepotrzebne skreślić

Umieszczono w BIP

w dniu 2026-06-23.....

do 02.07.2026 

Piotr Zuchniak Geodezja  
REGON: 147213101  
ul. Radomska 20  
26-900 Kozienice  
e-mail: piotr@geodezjazuchniak.pl  
tel.: 509742524

W P E Y N Ę Ł O  
Kancelaria Ogólna  
Starostwo Powiatowe w Kozienicach  
data 2026-06-18  
L.dz. 5092 Podpis 

Kozienice, dnia 16.06.2026 r.

Wywieszono na tablicy ogłoszeń  
w Starostwie Powiatowym  
w Kozienicach 2026-06-22  
w dniu .....

do 30.06.2026



## Z A W I A D O M I E N I E

do stawienia się na gruncie w celu wyznaczenia punktów granicznych  
/ ustalenia przebiegu granic działek\*

na podstawie art. 39 ustawy Prawo geodezyjne i kartograficzne z dnia 17 maja 1989 r. (Dz. U. z 2020 r. pozycja 276 z późn. zmianami) / § 32 Rozporządzenia w sprawie ewidencji gruntów i budynków z dnia 27 lipca 2021 r. (Dz. U. z 2021 r. pozycja 1390)\* oraz zgłoszenia pracy geodezyjnej w Powiatowym Ośrodku Dokumentacji Geodezyjnej i Kartograficznej w Kozienicach pod numerem PODGiK.6640.1016.2026 zawiadamiam, że w dniu 30.07.2026 r. o godzinie 11:00 nastąpi wyznaczenie punktów granicznych / ustalenie przebiegu granic działki oznaczonej w ewidencji gruntów Nr 53, położonej we wsi Sławczyn gmina Gniewoszków z działkami sąsiednimi.

Miejscem spotkania/rozpoczęcia czynności mających na celu ustalenie przebiegu granic w/w działek ustala się teren działki Nr 53 przy drodze gminnej.

W interesie Państwa jest udział w tych czynnościach, osobiście lub przez swojego przedstawiciela.

**GEODEZJA**  
PIOTR ZUCHNIAK

Podpisane elektronicznie przez Jan Zuchniak (Certyfikat kwalifikowany) w dniu 2026-06-18. ....

## POUCZENIE

Osoby biorące udział w czynnościach wyznaczenia punktów granicznych powinny posiadać dokument tożsamości, a w przypadku występowania w charakterze przedstawiciela – pełnomocnictwo na piśmie. Dokument świadczący o pełnomocnictwie jednorazowym zostanie dołączony do akt. W przypadku współwłasności, współużytkowania wieczystego, małżeńskiej wspólności ustawowej – uczestnikami postępowania są wszystkie strony.

Zgodnie z art. 32 ust. 3 wyżej wymienionej ustawy nieusprawiedliwione niestawiennictwo stron nie wstrzymuje czynności geodety.

W interesie Państwa jest udział w tych czynnościach, osobiście lub przez swojego przedstawiciela.

- niepotrzebne skreślić

Umieszczono w BIP

w dniu 2026-06-23

do 02.07.2026. 